



***Proiect „Viziune și performanță prin implementarea unor instrumente de planificare strategică, sisteme de managementul calității/performancei și a unor sisteme informatice inovative la nivelul Municipiului Focșani”,  
cod MySMIS - 125665***

**Instrucțiuni utilizare portal webgis -  
Urbanism**



UNIUNEA EUROPEANĂ



## Cuprins

1.....	Prezentarea interfeței .....	3
1.1.	Consultare interfață hartă	3
1.2.	Consultare liste și afișare în hartă	3
1.3.	Afișare fișă obiect hartă	4
1.4.	Căutare arteră/adresă	4
1.5.	Toolbar navigare	5
1.6.	Buton Legenda	5
1.7.	Buton Measurements	6



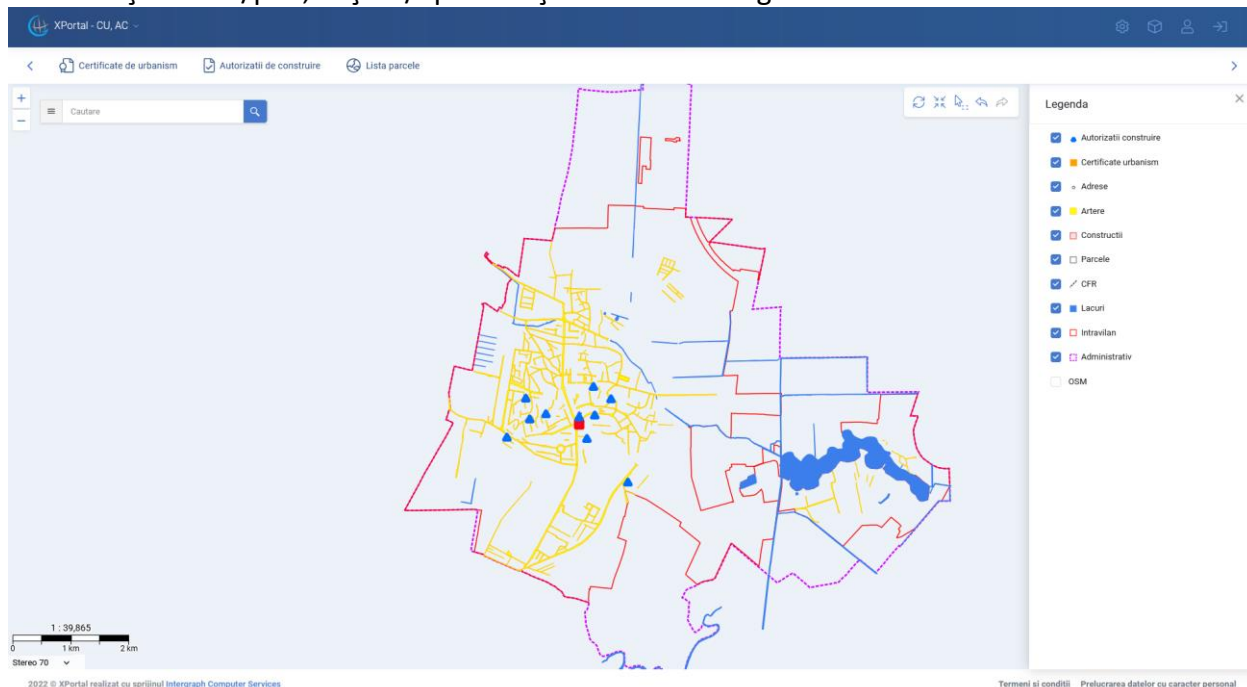
UNIUNEA EUROPEANĂ



# 1 Prezentarea interfeței

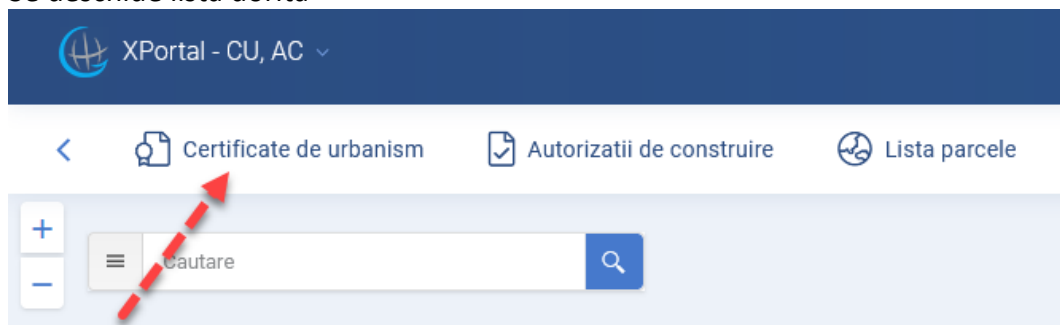
## 1.1. Consultare interfață hartă

Se folosește scroll/pan, afișare/oprire afișare straturi în legendă



## 1.2. Consultare liste și afișare în hartă

Utilizatorul are acces la listele: Certificate de urbanism, Autorizații de construire, Listă parcele  
Se deschide lista dorită



Afișare rând dorit în hartă prin clic pe Afișare harta. Doar rândurile care au completat câmpul Adresa au posibilitatea de afișare în hartă

Certificate de urbanism

Numar certificat	Eliberat incepand cu	Eliberat pana la	Beneficiar	Obiect certificat	Adresa	Numar cadastral	Numar CF	Data valabilitate
1			Popescu	Construire locuinta	Bulevardul Unirii Nr. 28			
114	03.02.2022		STĂRUIALĂ DUMITRU REPREZENTANT COLEGIUL TEHNIC VALERIU D. COTEA	AMPLASARE PANOU CU DENUMIREA COLEGIULUI TEHNIC "VALERIU D. COTEA"		55462	55462	03.02.2023
120	03.02.2022		SC ENIGIE ROMÂNIA SA PRIN SC ADENIA ROMA SBI	BRANAMENT + PRM GAZE		68076	68076	03.02.2023

A red dashed arrow points to the 'Afișare harta' button in the table.

### 1.3. Afișare fișă obiect hartă

Selectăm prin clic stânga obiectul din hartă apoi clic dreapta și alegem Detalii



AC: 1/27.06.2022

- Detalii
- Centrare pe element selectat
- Deselectare element

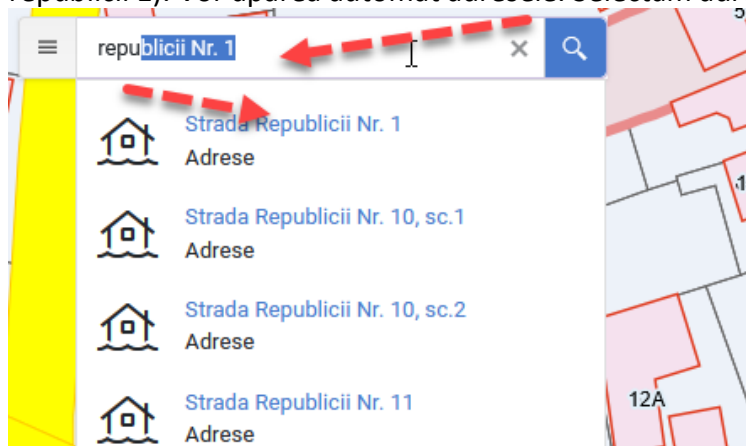
Detalii

Numar autorizatie	1
Data autorizatie	27.06.2022
Beneficiar	Ionescu
Obiect autorizare	Construire locuinta
Adresa	Strada Maior Gh. Pastia Nr. 3
Numar cadastral	
Numar CF	
Data valabilitate	
Valoare autorizatie	

Anulare

### 1.4. Căutare arteră/adresă

Se introduc în caseta de căutare primele litere ale adresei (în cazul de față repu pentru Strada republicii 1). Vor apărea automat adresele. Selectăm adresa dorită prin clic



republicii Nr. 1

- Strada Republicii Nr. 1 Adrese
- Strada Republicii Nr. 10, sc.1 Adrese
- Strada Republicii Nr. 10, sc.2 Adrese
- Strada Republicii Nr. 11 Adrese

Aplicația se va centra automat pe adresa căutată



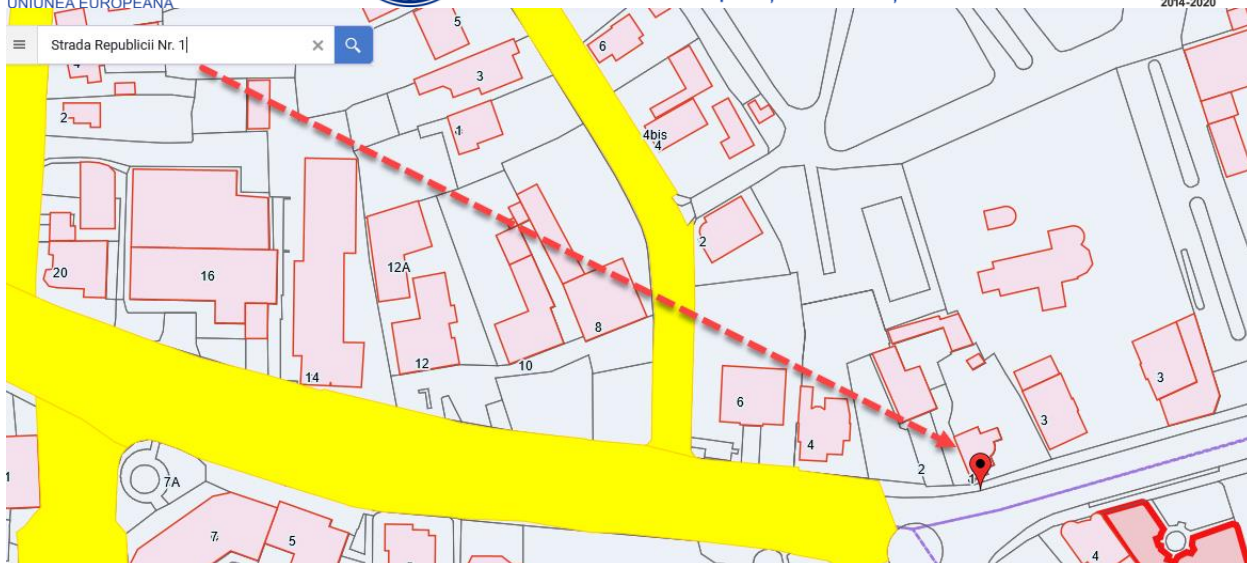
UNIUNEA EUROPEANĂ



Programul Operațional Capacitate Administrativă  
Competența face diferența!

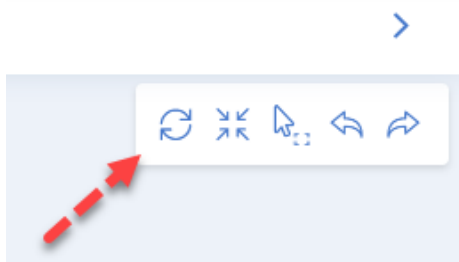


Instrumente Structurale  
2014-2020



### 1.5. Toolbar navigare

Este folosit pentru comenzi de reîncărcare hartă, centrare, mărire selecție și revenire la comanda anterioară



### 1.6. Buton Legenda

Permite afișarea legendei



## 1.7. Buton Measurements

Permite măsurători în hartă

